



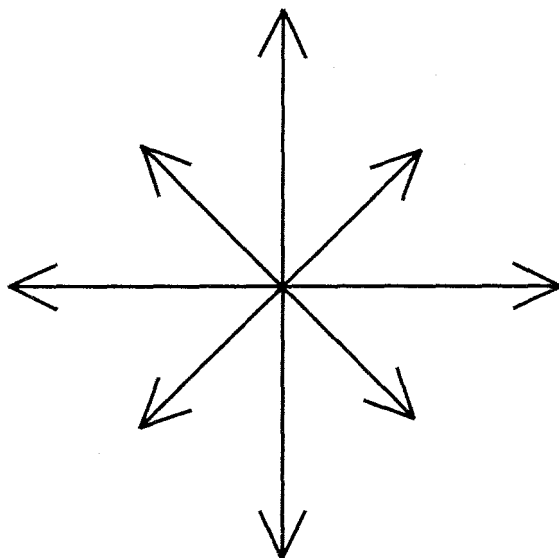
ZÁKLADNÍ ŠKOLA A MATEŘSKÁ ŠKOLA KLECANY
okres Praha-východ

DIGITÁLNÍ UČEBNÍ MATERIÁL

TÉMA:	Krajina kolem nás
VZDĚLÁVACÍ OBLAST:	Člověk a jeho svět
VZDĚLÁVACÍ OBOR:	Prvouka
TEMATICKÝ OKRUH:	Lidé a čas
ROČNÍK:	3.
DATUM VYTVOŘENÍ:	6.3.2011
AUTOR:	Kateřina Knorová a Milada Pacíková

PRVOUKA 3. ROČNÍK

1. Ve směrové růžici doplň zkratky hlavních a vedlejších světových stran.



2. Napiš názvy světových stran: _____

3. Doplně druh krajiny

do 200 m n. mořem _____

do 600 m n. mořem _____

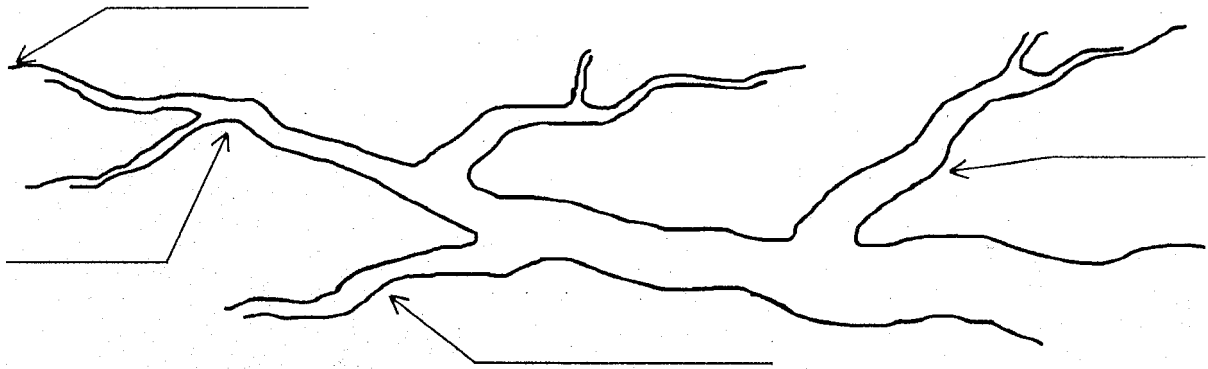
do 900 m n. mořem _____

nad 900 m n. mořem _____

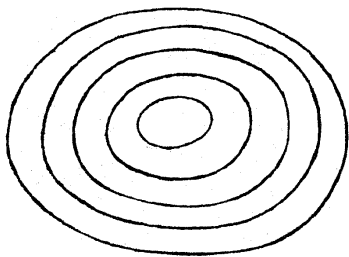

(nápopěda: hornatina, nížina, vrchovina, pahorkatina)


4. Dopln' do obrázku: *pramen*, *levý přítok*, *pravý přítok*, *soutok*.

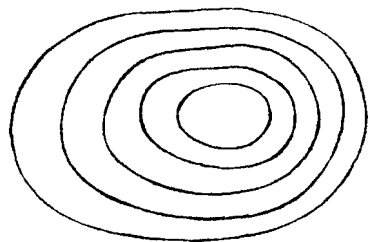
Pravý břeh největší řeky vyšrafuj zeleně, levý břeh hnědě.



5. Přiřaď k nákresu vrstevnice odpovídající výškový útvar.







Krajina kolem nás – metodika k DUM

Pracovní listy jsou určeny pro procvičování a ověřování znalostí v orientaci na mapě, ve vrstevnicích, ve světových stranách.

Pracovnímu listu předchází práce s mapou, vyhledávání orientačních bodů, sledování změn v krajině.

Zdroj: Prvouka pro 3. ročník, nakladatelství Nová škola

Prvouka pro 3. ročník, nakladatelství FRAUS